

Poscritti


☒ rilevato☐ visitato, non rilevato☐ insediamento disperso, solo accennato**Sviluppo dell'insediamento**

Relazioni storiche e spaziali fra i principali perimetri edificati, gruppi edilizi, intorni ed elementi singoli; conflitti; indicazioni particolari per la conservazione.

Frazione del comune di Bioggio citata già nel 1214 e denominata nel 1591 Gazio, Gaggio formava nel 1473, unitamente a Bioggio, l'omonimo comune di Bioggio Gaggio. Nel 1261 l'abbazia di St. Abbondio in Como riscuoteva le decime, diritto che cedette nel 1468 a gente di Cademario.

La costruzione della locale cappella di Sta Maria ebbe inizio nel 1591.

Insediamento collinare di origine rurale ai tempi caratterizzato dall'agricoltura e viticoltura, oggi località di carattere residenziale, Gaggio si situa, orientato verso E, sul pendio orientale del dosso compreso fra la val Magliasina e la valle del Vedeggio.

Il nucleo abitativo Pl, tangenziale alla strada che, proveniente da Bioggio, separa l'abitato dalla piazzetta l.0.2 e dalla cappella El.0.3, presenta una struttura compatta caratterizzata da edifici contigui aggregati in schiere parallele al pendio e ordinate lungo i principali percorsi interni. Ulteriori edifici si aggregano alle schiere in modo da conformare una ricca sequenza di cortili, vuoti pubblici a carattere di piazza e passaggi porticati.

Le abitazioni, in parte recentemente riattate e parzialmente alterate nel loro aspetto originario in seguito all'aggiunta di terrazze e alla modifica delle aperture (per es. l.0.4) presentano tre piani, talvolta con sottotetto aperto o loggiato ad archi, facciate semplici, intonacate e tinteggiate o con intonaco rasapietra e in alcuni casi tuttora in pietra nuda. I rustici, in parte trasformati in abitazione, presentano due piani, muratura non intonacata o con intonaco rasapietra e si situano soprattutto, isolati o contigui, lungo le due vie perimetrali a E e a O del nucleo. Diversi, ubicati originariamente sul sedime a S dell'abitato (I-DE II) sono stati più o meno recentemente demoliti e sostituiti da nuove case d'abitazione.

Situato in un contesto naturale inedificato e di accentuato valore paesaggistico, con un patrimonio edilizio di un certo valore storico-architettonico e in discreto

**Qualificazione** stato di conservazione, Gaggio si evidenzia soprattutto per la sua

**Termine di confronto** posizione dominante

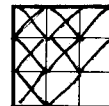
☐ città☐ villaggio☐ borgo☒ frazione (Weiler)☐ villaggio urbanizzato☐ caso particolare

qualità della situazione

qualità spaziali

qualità storico-arch.

ulteriori qualità

**Valutazione dell'insediamento nell'ambito della regione**

Frazione del comune di Bioggio di origine agricola, oggi insediamento di carattere residenziale, Gaggio si situa in posizione panoramica, circondato da boschi e orientato verso E, sul versante orientale del dosso che separa la val Magliasina dalla valle del Vedeggio, in un contesto naturale pressoché inedificato e di accentuato valore paesaggistico.

Il nucleo abitativo Pl, di ridotte dimensioni e di notevole ricchezza spaziale interna, presenta un patrimonio edilizio in parte recentemente riattato e parzialmente alterato nel suo aspetto originario (per es. l.0.4). Gli interventi di trasformazione non hanno comunque modificato sostanzialmente il carattere ambientale dell'abitato, che si evidenzia soprattutto per la ricca sequenza di vicoli, passaggi porticati e spazi pubblici a carattere di piazza.

O

Ct.	Distr.	Comune	Località	
TI	5	Bioggio	— Gaggio	1. Stesura Continuazione 1
Poscritti				

**Sviluppo dell'insediamento** (continuazione)

con un patrimonio edilizio di un certo valore storico-architettonico e in discreto stato di conservazione, Gaggio si evidenzia soprattutto per la sua posizione dominante su l pendio, per il chiaro rapporto tra impianto e topografia, e per la sua ricchezza spaziale interna.

Presenta						

Categoria di rilievo  
Qualità spaziali  
Qualità storico-arch.  
Significato  
Scopo d. conservaz.  
accennato  
alterante

\* descrizione dettagliata sulle schede A, U ed E: disponibile/non disponibile



Ct. Distr. Comune

Località

TI 5 Bioggio

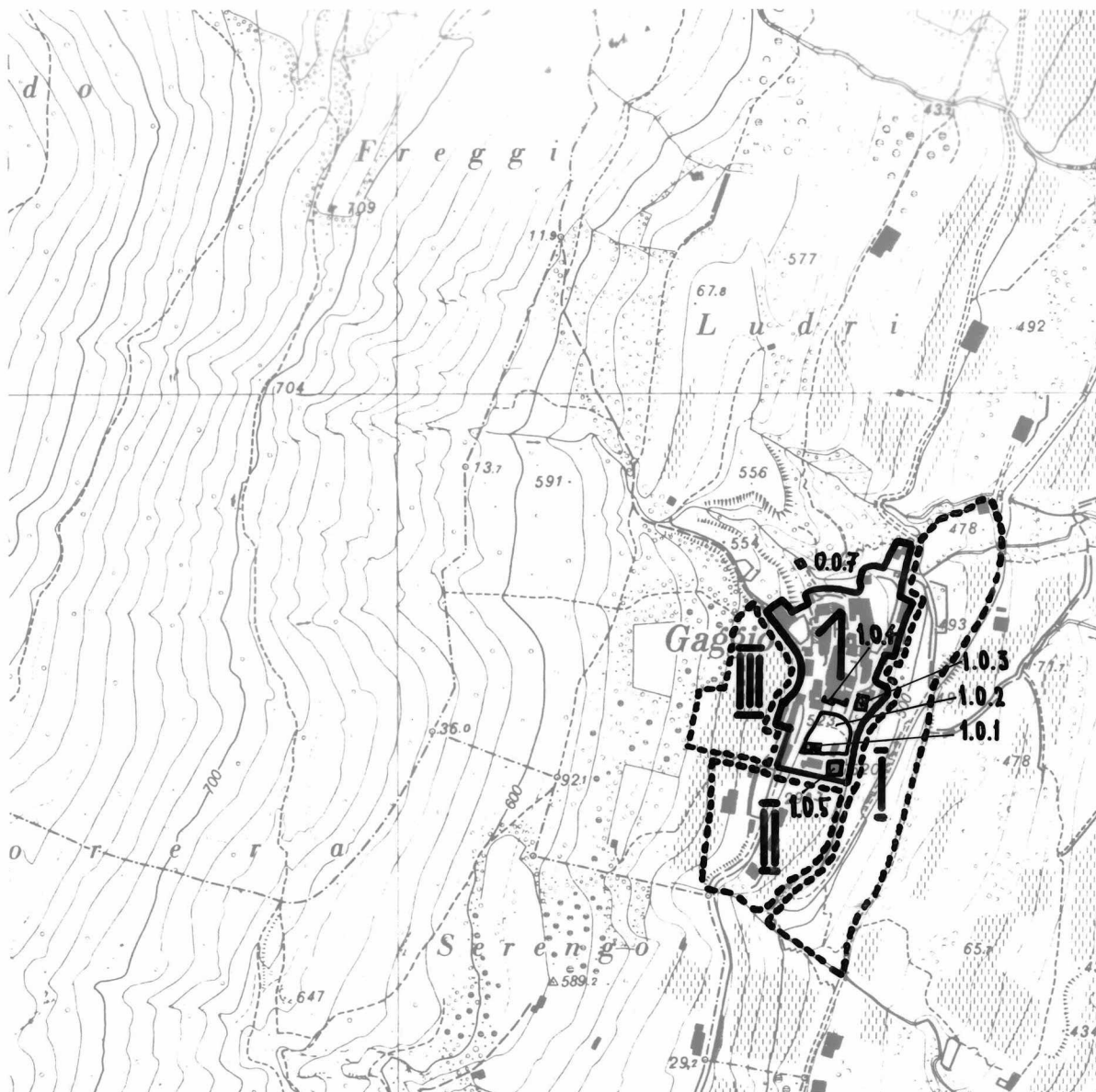
— Gaggio

1. Stesura

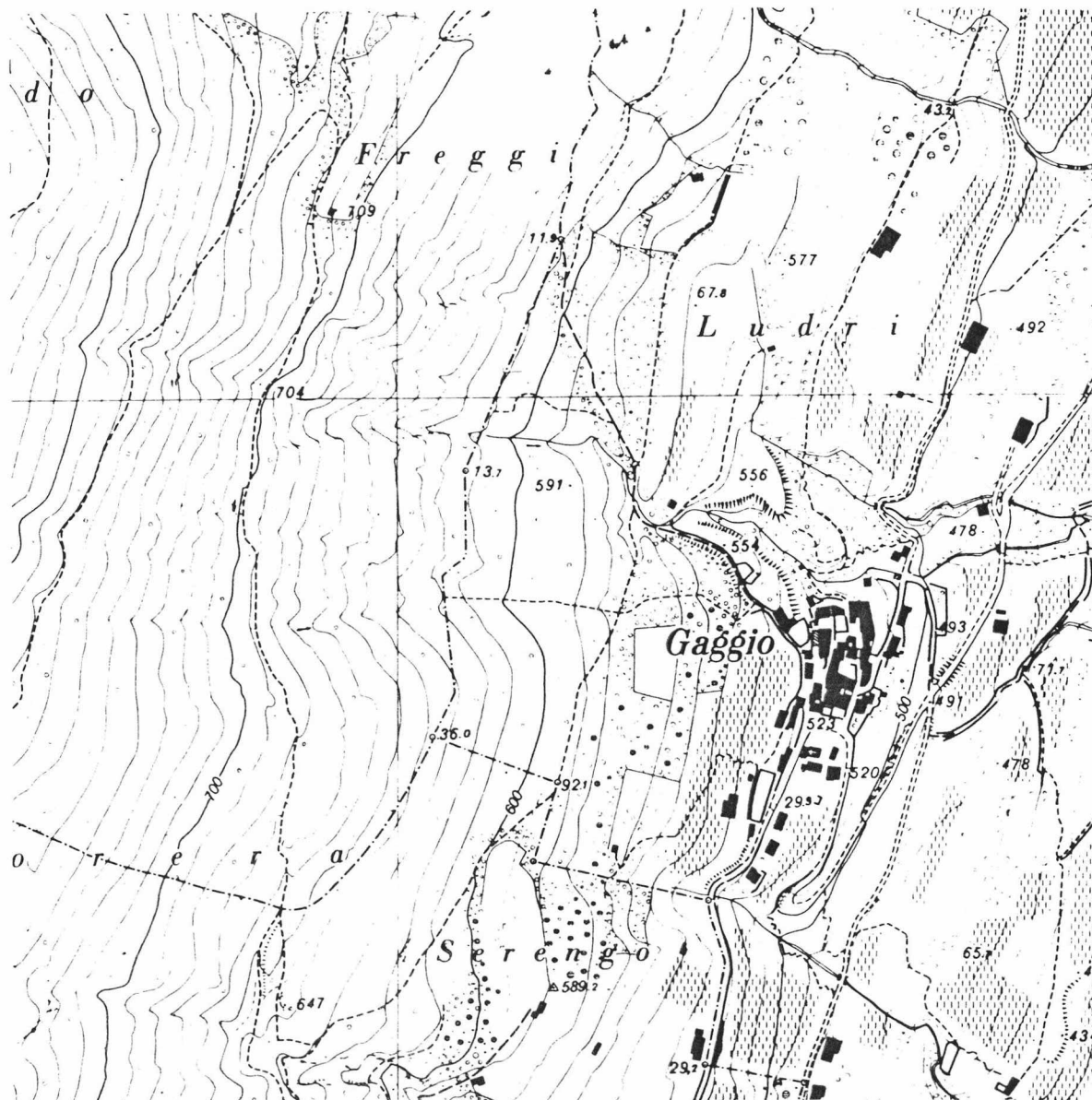
Scala 1:5000

Poscritti

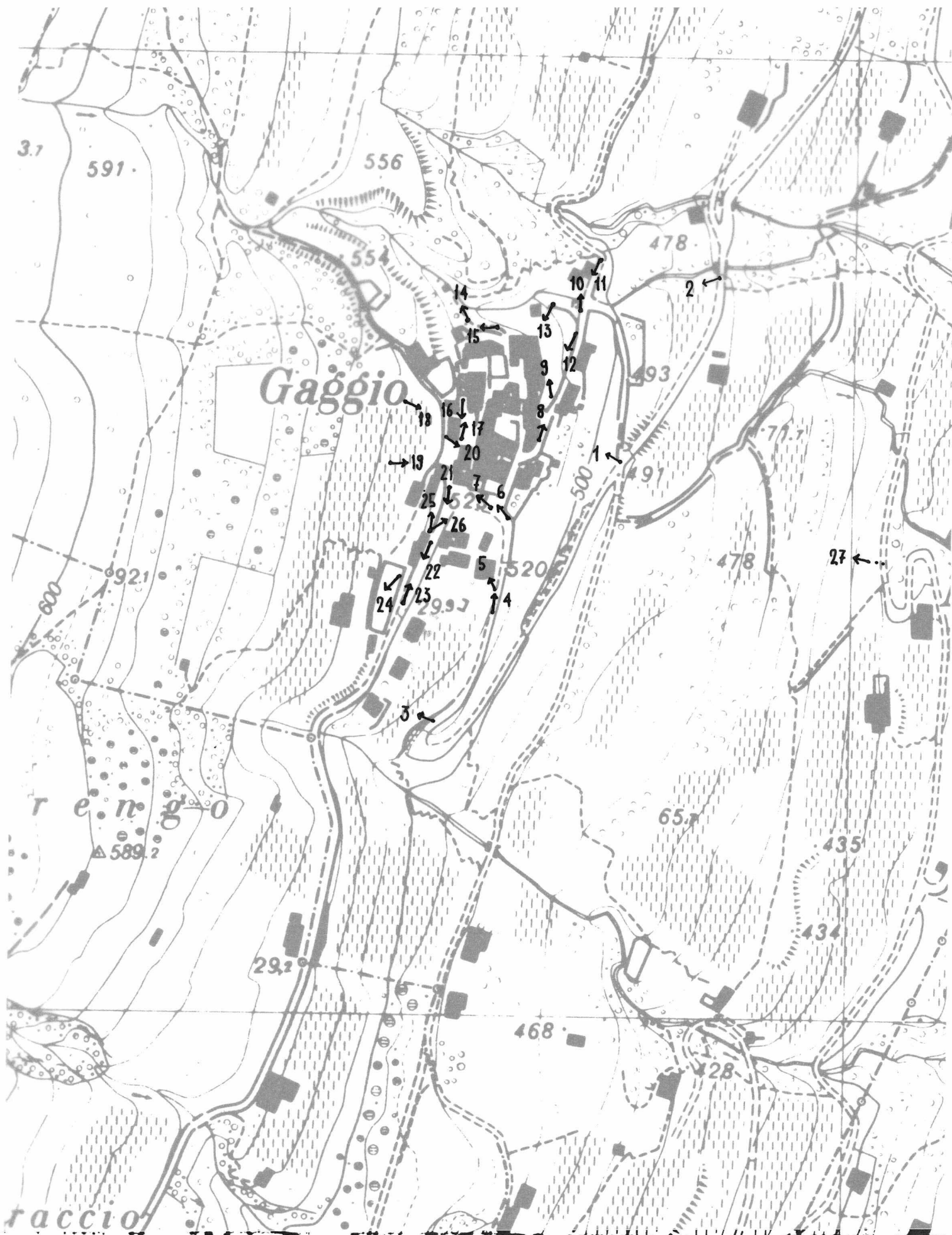
--	--	--	--	--	--	--



Poscritti



--	--	--	--	--	--	--







1



7



13



2



8



14



3



9



15



4



10



16



5



11



17



6



12



18



19



25



20



26



21



27



22



23



24





Ct. Distr. Comune

Data:

TI 5 Bioggio

Dati 1982

Poscritti:

--	--	--	--	--	--	--

LOCALITA Bioggio  
Gaggio

Comune: Bioggio

Distretto: Lugano

Cantone: Ticino

\*visitato, non rilevato

\*\*insediamento disperso, solo accennato

Carta nazionale no 1353

## DATI ORL PER IL COMUNE

		Settore 1	1960	12.8 %	1970	4.3%	1980	4.3 %
Abitanti 1980	981	Settore 2	1960	55.5 %	1970	56.5%	1980	34.6 %
Abitanti 1970	973	Settore 3	1960	32.8 %	1970	39.2%	1980	61.1 %
Aumento 1970-80	0.8%	Indice demografico $e = 0.99$ (Media svizzera $e = 1$ ; se $e$ è superiore a 1 lo sviluppo demografico del comune tra il 1970 e il 1980 era superiore alla media svizzera)						
Aumento 1960-70	21.8%							
Aumento 1950-60	24.1%	Indice d'invecchiamento $a = 0.79$ (Media svizzera $a = 1$ ; se $a$ è infer. a 1 la popolazione del comune nel 1980 era invecchiata)						

## RACCOMANDAZIONI E ORDINANZE DI PROTEZIONE

Sulla lista della lega svizzera per la salvaguardia del patrimonio nazionale A/B:

/

Nell'inventario per la protezione dei beni culturali d'importanza naz./cant./locale:

/

Nel DFU:

nucleo protetto di 2o grado di Gaggio

Monumenti storici sotto la protezione della Confederazione:

/

Ulteriori ordinanze di protezione:

/

